



13. 11. napirend

Kvirál '96 Kft.

8931 Kemendollár, József Attila út 6.
Telefon: 06-30/245-9718, 06-30/486-9379
E-mail: akviral@tolna.net

Háry János Polgármester Úr
Sióagárd Község Önkormányzata

Tisztelt Polgármester Úr, tisztelt Testület!

Kiadónk, a Tolna Megyei Levéltárral egy országos sorozat keretén belül megjelentet egy könyvet, mely a települések régi címeres pecsétjeit hivatott felkutatni és bemutatni a jelenkori címerekkel és zászlókkal. Tolna megyében a XVII-XIX. századi községi pecsétek széleskörűen eddig még nem lettek felkutatva, így ennek a munkának a hozadékaként az önkormányzatok megismerhetik történelmük egy különleges darabkáját.

A pecsét-történet megírását a Tolna Megyei Levéltár munkatársai vállalták fel, ami biztosíték a kötet hitelességére és magas színvonalára is.

Az alábbiakban vázolnám a kötetek szerkezeti felépítését:

Sorozatszám: Magyarország településeinek önkormányzati jelképeit bemutató kézikönyvek.

Kötetszám: Tolna megye településeinek címerei és zászlói.

Méret: A/5

Kötészet: cérnafűzött, borító: színes, keménynyomtatás.

Terjesztés: a kötetek elővételben történő értékesítése, illetve megjelenés után könyvesbolti értékesítés.

Várható megjelenés: 2015 év vége

- A címertan és a zászlótan szabályainak ismertetése. (A heraldika tudományát nem ismerő emberek számára is egyszerű, érthető módon.) Szerző: Dr. Bertényi Iván professzor úr
- Tolna megye, valamint a megye városainak címertörténete.
- A községek címeres pecsétjei, címerei, zászlói. Községenként két színes A/5 oldal: a régi címeres pecsétek kép és leírás formában történő bemutatása, a jelenkori címer szimbólumainak magyarázata, jelentésük rögzítése, címerleírás, zászlóleírás, a jelenkori címer megjelentetése 8cmx7cm-es méretben, a községek zászlajának bemutatása.

Tisztelettel kérjük Önkormányzatukat, hogy címeres pecsétjük, jelenkori címerük és zászlajuk bemutatásával tegyék teljesebbé a megjelenő könyvet, biztosítva ezzel azt, hogy a települések többszázéves pecsétjei, jelenkori címerei és a címerképek jelentései fennmaradhassanak még gyerekeink unokái számára is.

A kötetbe való bekerülés az alábbi díjsomag alapján lehetséges:

két színes A/5 oldal: a régi címeres pecsétek kutatása (Nemzeti Levéltár, Megyei Levéltár) megjelentetése, a jelenkori címer szimbólumainak bemutatása, jelentésük rögzítése, címerleírás, zászlóleírás, a jelenkori címer megjelentetése 8cmx7cm-es méretben, a község zászlajának bemutatása, + **3 db** kötet a kézikönyvből. **Ára: 45.000.- Ft + (5%) áfa.**

➤ **Fizetési ütemezés:** két részletben (50-50%)


- I. részlet:a megrendelés aláírását követően 8 napon belül.
- II. részlet:a betördelt és jóváhagyott színes nyomtatott oldalak bemutatását követően 8 napon belül

Kemendollár, 2014. április 22.

Támogatásukat előre is megköszönve üdvözlettel:


Németh Ferenc sk
ügyvezető
30/245-9718

A község pecsétje
1776 és 1830 között



Somogy Megyei Levéltár

Az 1834-es vésetti
újabb pecsét



Somogy Megyei Levéltár

Az 1891 és 1907 között
használatos hencsei pecsét



Somogy Megyei Levéltár

Felszenfeld Ignác
bélyeggyűjtésében készült
1908-as pecsét



Somogy Megyei Levéltár

HENCSE MINTAOLDAL

A településtre vonatkozóan a XV. századtól ismertek okleveles adatok. Elsősről 1402-ben, Henche néven említettek. Neve valószínűleg a német Hensche személynév magyar változatából ered. A XVIII. században az Erdődy, a Czindely, a Mezey családok voltak a főbb birtokosok. A szabadságharc előtti a Márfy család birtokolta. Márfy Dénes építtette a községbeli urhalokot.

A község első pecsétjének famotívuma 1776-ban tűnik fel először. A negatív vésetű, kör alakú, kivül füzéres vonalkeretezésű, belül hátrmas keretezésű – középen gyöngyözött, két szélen vonalás – vörös vaszpecséten, egy háromágú fa áll, melynek két ága bombos, balra hajlító harmadik ága száraz, levél nélküli. Jobbról és balról az ágak alatt és fölött virágkepek lebegnek. Körirala körökkel és csillagokkal díszítve: HENTSE. E pecsét 1830-ig volt használatban. Újabb pecsétjének készítési éve: 1834. A negatív vésetű, ovális alakú, vonalkeret nélküli, vörös viaszba mártott pecsétet 1857-ig használták. A pecsétten virágfüzér között, a pecsétaláppan, egy hegyével felelő és élével jobbra fordult csorosznya látható. A pecsétben 1834-es évszám, alatta HENTSE felirat. A település 1891 és 1907 között használt festéknyomatós bélyegzőjén, két gabonakalásztra, nyelével balra, élével felfelé fordult sarló van helyezve. Körirala két ponttal törve: SOMOGY VÁRMEGYE HENCSE KÖZSÉG. Az 1908-as címeres bélyegzőre, vörös mezejű csícskóstálpajú paljzba, ugyanez a címertép került. Körirala két csillaggal törve: SOMOGY VÁRMEGYE HENCSE KÖZSÉG 1908.

Jelenkori jelképeit – címert és zászlaját – 1997-ben alkotta meg és vette használatba a település. A jelképek használatát 6/1997. (VII. 21.) számú önkormányzati rendelet és módosításai rögzítik.



A címert leírása:

Kék keretkialpú paljzban, a paljzszínből zöld mezején, balhártról tányban elhelyezkedő, lilomnégyű, arany királyi jogar fölött és alatt, két-két ezüst pászerné. A paljzszálpán, arany szimózzati, vörös ruhás, ezüst tollas, fekete-vörös süveget és fekete csizmát viselő vitéz áll, akit jobbjában három arany buzakalászti, baljában háromleveles, arany szőlőfürtöt tart. A paljzsfő hátsó részén fogzó ezüst hold lebeg.

A címert szimbolizálja:

A XV. században területe a szomszédos Hedretelely mezővárosához tartozott, itt volt a mezőváros várnagyja. Ezt kőnyábján jelképezni a két-két ezüst vámpéz és a jogar. A félnold és a vitéz alakja a török időkre, míg a szőlőfürt és a buzakalászok, a településen élők mezőgazdasági tevékenységére utalnak, miután itt a növénytermesztés, az állattartás és az erdőművelés a meghatározó.

A község címere



és zászlaja